










				<b>72. Tour of Austria</b> <b>2. Etappe: St. Anton a. Arlberg - Innsbruck</b> 03.07.2023				 km/h 43 45 48		
Ges.KM	KM zum Ziel	Einzel-KM	See-höhe	Rennstrecke	Sicherheit	Straße	Verlauf	Zeit	Zeit	Zeit
0,0		0,0	1284	Tourismusverband St. Anton a. Arlberg, Dorfstr. 8, 6580	N-START	47°07'39.3" 10°15'50.6"		10:30	10:30	10:30
0,0		0,0	1284	Kreisverkehr gerade aus gegen die Fahrtrichtung		Dorfstraße		10:30	10:30	10:30
0,2		0,2	1283	Kreisverkehr 3. Ausfahrt / od. gegen die Fahrtr.		Dorfstraße		10:30	10:30	10:30
0,6		0,4	1276	Fahrbahnteiler		Arlbergstr. L197		10:31	10:31	10:31
1,0		0,4	1271	Kreisverkehr 2. Ausfahrt		Arlbergstr. L197		10:32	10:32	10:32
1,4		0,4	1265	LINKS Hauptstraße verlassen		Dorfstraße		10:32	10:32	10:32
1,6		0,2	1267	FAHRBAHNVERENGUNG RECHTS u. LINKS		Dorfstraße		10:33	10:33	10:33
1,7		0,1	1268	FAHRBAHNVERENGUNG RECHTS u. LINKS		Dorfstraße		10:33	10:33	10:33
2,0		0,3	1273	GERADE aus auf der Dorfstr. Bleiben		Dorfstraße		10:34	10:34	10:34
2,3		0,3	1277	FAHRBAHNVERENGUNG Einfahrt Fußgängerzone		Dorfstraße		10:34	10:34	10:34
2,6		0,3	1280	FAHRBAHNVERENGUNG		Dorfstraße		10:35	10:35	10:35
2,7		0,1	1284	PASSAGE START Tourismusverband St. Anton		Dorfstraße		10:35	10:35	10:35
2,7		0,0	1284	Kreisverkehr gerade aus gegen die Fahrtrichtung		Dorfstraße		10:35	10:35	10:35
2,9		0,2	1283	Kreisverkehr 3. Ausfahrt / od. gegen die Fahrtr.		Dorfstraße		10:35	10:35	10:35
3,4		0,5	1276	Fahrbahnteiler		Arlbergstr. L197		10:36	10:36	10:36
3,7		0,3	1271	Kreisverkehr 2. Ausfahrt		Arlbergstr. L197		10:37	10:37	10:37
4,1		0,4	1265	LINKS Hauptstraße verlassen		Dorfstraße		10:38	10:38	10:38
4,3		0,2	1267	FAHRBAHNVERENGUNG RECHTS u. LINKS		Dorfstraße		10:38	10:38	10:38
4,4		0,1	1268	FAHRBAHNVERENGUNG RECHTS u. LINKS		Dorfstraße		10:38	10:38	10:38
4,7		0,3	1273	GERADE aus auf der Dorfstr. Bleiben		Dorfstraße		10:39	10:39	10:39
5,0		0,3	1277	FAHRBAHNVERENGUNG Einfahrt Fußgängerzone		Dorfstraße		10:40	10:40	10:40
5,3		0,3	1280	FAHRBAHNVERENGUNG		Dorfstraße		10:40	10:40	10:40
5,4		0,1	1284	PASSAGE START Tourismusverband St. Anton		Dorfstraße		10:40	10:40	10:40
5,4		0,0	1284	Kreisverkehr gerade aus gegen die Fahrtrichtung		Dorfstraße		10:40	10:40	10:40
5,6		0,2	1283	Kreisverkehr 3. Ausfahrt / od. gegen die Fahrtr.		Dorfstraße		10:41	10:41	10:41
6,0		0,4	1276	Fahrbahnteiler		Arlbergstr. L197		10:42	10:42	10:42
6,4		0,4	1271	Kreisverkehr 2. Ausfahrt		Arlbergstr. L197		10:42	10:42	10:42
6,8		0,4	1265	FAHRBAHNTEILER		Arlbergstr. L197		10:43	10:43	10:43
6,9		0,1	1258	FAHRBAHNTEILER		Arlbergstr. L197		10:43	10:43	10:43
7,1		0,2	1242	FAHRBAHNTEILER		Arlbergstr. L197		10:44	10:44	10:44
8,0		0,9	1231	FAHRBAHNTEILER		Arlbergstr. L197		10:46	10:46	10:46
8,4		0,4	1220	FAHRBAHNTEILER		Arlbergstr. L197		10:46	10:46	10:46
9,1		0,7	1211	FAHRBAHNTEILER		Arlbergstr. L197		10:48	10:48	10:48
9,6		0,5	1208	FAHRBAHNTEILER		Arlbergstr. L197		10:49	10:49	10:49
9,9		0,3	1205	AMPELANLAGE		Arlbergstr. L197		10:49	10:49	10:49
10,2		0,3	1199	ENDE NEUTRALE ZONE gelbe Warntafel gr. / Wildwechsel		Arlbergstr. L197		10:50	10:50	10:50
0,0		0,0	1199	<b>START</b> gelbe Warntafel gr. / rechts	O-START	47°08'36.8" 10°18'55.3"		10:50	10:50	10:50
0,9		0,9	1206	OA Vadiesen		Stanzertaler Landesstr.		10:51	10:51	10:51
1,1		0,2	1205	FAHRBAHNTEILER		Stanzertaler Landesstr.		10:51	10:51	10:51
1,3		0,2	1205	OE Vadiesen		Stanzertaler Landesstr.		10:51	10:51	10:51
1,9		0,6	1207	OA Pettneu am Arlberg		Dorf L197		10:52	10:52	10:52

**Technische Daten:**

Höhe Startort: 1284 m

Höhe Ziel: 558 m

Gesamt-HM: 1618 HM

Neutralisation: 10,2 km

Länge Buffet: 1700 m

Start: 10.30 Uhr



































2,7		0,8	1212	FAHRBAHNTEILER		Garnen L197		10:53	10:53	10:53
2,8		0,1	1205	OE Pettneu am Arlberg		Stanzertaler Landesstr.		10:53	10:53	10:53
4,8		2,0	1153	OA Schann		Stanzertaler Landesstr.		10:56	10:56	10:56
5,6		0,8	1154	OE Schnann		Stanzertaler Landesstr.		10:57	10:57	10:57
7,7		2,1	1125	OA Flirsch		Stanzertaler Landesstr.		11:00	11:00	10:59
8,5		0,8	1101	OE Flirsch		Stanzertaler Landesstr.		11:01	11:01	11:00
9,1		0,6	1093	GERADE WEITER Straßenverlauf folgen		Stanzertaler Landesstr.		11:02	11:02	11:01
11,9		2,8	1022	OA Strengen		Arlberg Ersatzstr. 316		11:06	11:05	11:04
13,3		1,4	991	OE Strengen		Arlberg Ersatzstr. 316		11:08	11:07	11:06
16,8		3,5	902	KREISVERKEHR 1. Ausfahrt RI Pians		Tiroler Str. L171		11:13	11:12	11:11
17,1		0,3	893	OA Pians		Pians L171		11:13	11:12	11:11
17,5		0,4	859	LINKS RI Pians		Dorf B171		11:14	11:13	11:11
18,8		1,3	825	OE Pians		Dorf B171		11:16	11:15	11:13
18,8		0,0	825	OA Gurnau-Graf		Gurnau B171		11:16	11:15	11:13
19,9		1,1	817	Straßenverlauf folgen RI Landeck		Gurnau B171		11:17	11:16	11:14
20,4		0,5	784	OE Gurnau-Graf		Gurnau B171		11:18	11:17	11:15
20,6		0,2	781	OA Landeck		Flirstraße B171		11:18	11:17	11:15
21,1		0,5	773	FAHRBAHNTEILER		Flirstraße B171		11:19	11:18	11:16
21,2		0,1	773	FAHRBAHNTEILER		Flirstraße B171		11:19	11:18	11:16
21,4		0,2	772	LEICHT LINKS Fahrbahnverlauf folgen		Bruggen B171		11:19	11:18	11:16
21,6		0,2	772	FAHRBAHNTEILER 2x		Bruggen B171		11:20	11:18	11:17
22,0		0,4	767	KREISVERKEHR 2. Ausfahrt RI Innsbruck		Bruggen B171		11:20	11:19	11:17
22,4		0,4	771	KREISVERKEHR 2. Ausfahrt od. linken Fahrstreifen		Innstraße B171		11:21	11:19	11:18
22,6		0,2	774	KREISVERKEHR 3. Ausfahrt od. linken Fahrstreifen		Jubiläumstr. B171		11:21	11:20	11:18
23,2		0,6	772	Fahrbahnleiter / Gleisanlage		Bahnhofstr. B171		11:22	11:20	11:19
23,4		0,2	765	AMPELANLAGE		Bahnhofstr. B171		11:22	11:21	11:19
23,8		0,4	763	FAHRBAHNTEILER		Bahnhofstr. B171		11:23	11:21	11:19
24,0		0,2	763	KREISVERKEHR 2. Ausfahrt		Bahnhofstr. B171		11:23	11:22	11:20
24,3		0,3	764	3x FAHRBAHNTEILER		Bahnhofstr. B171		11:23	11:22	11:20
24,4		0,1	764	OE Landeck		Bahnhofstr. B171		11:24	11:22	11:20
24,4		0,0	764	OA Zams		Hauptstr. B171		11:24	11:22	11:20
24,5		0,1	760	AMPELANLAGE		Hauptstr. B171		11:24	11:22	11:20
24,6		0,1	759	FAHRBAHNTEILER		Hauptstr. B171		11:24	11:22	11:20
24,8		0,2	757	SPRINTWERTUNG Höhe Falch Einfahrt Parkplatz rechts Seite		Hauptstr. B171		11:24	11:23	11:21
25,4		0,6	753	LEICHT LINKS Fahrbahnverlauf folgen		Hauptstr. B171		11:25	11:23	11:21
26,5		1,1	748	KREISVERKEHR 2. Ausfahrt		Hauptstr. B171		11:26	11:25	11:23
26,6		0,1	750	OE Zams		Hauptstr. B171		11:27	11:25	11:23
26,9		0,3	753	Tunnel / Galerie 200 Meter		B171		11:27	11:25	11:23
27,2		0,3	754	FAHRBAHNTEILER		B171		11:27	11:26	11:24
30,3		3,1	743	Tunnel 600 Meter		Tiroler Str. L171		11:32	11:30	11:27
31,9		1,6	749	GERADE WEITER Straßenverlauf folgen		Tiroler Str. L171		11:34	11:32	11:29
34,2		2,3	725	FAHRBAHNTEILER		Tiroler Str. L171		11:37	11:35	11:32
34,7		0,5	724	3x FAHRBAHNTEILER		Tiroler Str. L171		11:38	11:36	11:33
35,0		0,3	722	OA Mils		Tiroler Str. L171		11:38	11:36	11:33

35,2		0,2	724	OE Mils		Tiroler Str. L171		11:39	11:36	11:34
36,7		1,5	714	GERADE WEITER Straßenverlauf folgen		Tiroler Str. L171		11:41	11:38	11:35
36,9		0,2	728	KREISVERKEHR 2. Ausfahrt RI Imst		Tiroler Str. L171		11:41	11:39	11:36
40,6		3,7	801	2x FAHRBAHNTEILER		Tiroler Str. L171		11:46	11:44	11:40
40,8		0,2	785	FAHRBAHNTEILER		Bundestr. B171		11:46	11:44	11:41
41,2		0,4	756	KREISVERKEHR 2. Ausfahrt RI Innsbruck		Bundestr. B171		11:47	11:44	11:41
41,4		0,2	750	OA Imst		Bundestr. B171		11:47	11:45	11:41
41,7		0,3	736	KREISVERKEHR 2. Ausfahrt RI Innsbruck		Bundestr. B171		11:48	11:45	11:42
41,9		0,2	734	KREISVERKEHR 3. Ausfahrt RI Innsbruck		Bundestr. B171		11:48	11:45	11:42
42,1		0,2	727	2x FAHRBAHNTEILER		Bundestr. B171		11:48	11:46	11:42
42,2		0,1	722	OE Imst		Bundestr. B171		11:48	11:46	11:42
42,7		0,5	714	GERADE WEITER Straßenverlauf folgen		Tiroler Str. B171		11:49	11:46	11:43
42,8		0,1	714	FAHRBAHNTEILER		Tiroler Str. B172		11:49	11:47	11:43
43,1		0,4	733	KREISVERKEHR 3. Ausfahrt RI Telfs		Tiroler Str. B173		11:50	11:47	11:43
43,3		0,2	736	RECHTS		Tiroler Str. B171		11:50	11:47	11:44
43,6		0,3	750	Galerie		Tiroler Str. B171		11:50	11:48	11:44
44,9		1,3	782	FAHRBAHNTEILER		Tiroler Str. B171		11:52	11:49	11:46
45,1		0,2	797	FAHRBAHNTEILER		Tiroler Str. B171		11:52	11:50	11:46
45,3		0,2	797	FAHRBAHNTEILER		Tiroler Str. B171		11:53	11:50	11:46
45,4		0,1	802	FAHRBAHNTEILER		Tiroler Str. B171		11:53	11:50	11:46
48,2		2,8	713	Straßenverlauf folgen RI Ötztal		Tiroler Str. B171		11:57	11:54	11:50
48,6		0,4	710	BRÜCKE		Tiroler Str. B171		11:57	11:54	11:50
48,8		0,2	704	FAHRBAHNTEILER		Tiroler Str. B171		11:58	11:55	11:51
51,2		2,4	719	BRÜCKE		Tiroler Str. B171		12:01	11:58	11:54
51,7		0,5	723	KREISVERKEHR 3. Ausfahrt RI Haiming Ötztal BHF		Tiroler Str. B171		12:02	11:58	11:54
52,4		0,7	697	GERADE WEITER Straßenverlauf folgen RI Ibk.		Tiroler Str. B171		12:03	11:59	11:55
53,3		0,9	676	FAHRBAHNTEILER		Tiroler Str. B171		12:04	12:01	11:56
54,2		0,9	670	KREISVERKEHR 2. Ausfahrt		Tiroler Str. B171		12:05	12:02	11:57
55,9		1,7	662	GERADE WEITER Straßenverlauf folgen RI Ibk.		Tiroler Str. 171		12:08	12:04	11:59
58,0		2,1	648	OA Silz		Tiroler Str. B171		12:10	12:07	12:02
58,6		0,6	640	FAHRBAHNTEILER		Tiroler Str. B171		12:11	12:08	12:03
60,0		1,4	640	OE Silz		Tiroler Str. B171		12:13	12:10	12:05
60,9		0,9	637	OA Staudach		Tiroler Str. B171		12:14	12:11	12:06
61,3		0,4	635	OE Staudach Höhe Bahnhof		Tiroler Str. B171		12:15	12:11	12:06
61,7		0,4	634	GERADE WEITER Straßenverlauf folgen RI Ibk.		Tiroler Str. B171		12:16	12:12	12:07
63,0		1,3	629	FAHRBAHNTEILER		Tiroler Str. B171		12:17	12:14	12:08
63,0		0,0	629	KREISVERKEHR 2. Ausfahrt		Tiroler Str. B171		12:17	12:14	12:08
66,5		3,5	628	GERADE WEITER Straßenverlauf folgen RI Telfs		Tiroler Str. B171		12:22	12:18	12:13
69,8		3,3	621	KREISVERKEHR 1. Ausfahrt RI Telfs		Tiroler Str. B171		12:27	12:23	12:17
70,6		0,8	621	OA Telfs		Tiroler Str. B171		12:28	12:24	12:18
70,7		0,1	621	KREISVERKEHR 1. Ausfahrt RI Innsbruck		Tiroler Str. B171		12:28	12:24	12:18
70,8		0,1	621	KREISVERKEHR 2. Ausfahrt RI Zentrum		Tiroler Str. B171		12:28	12:24	12:18
71,0		0,2	615	AMPELANLAGE		Anton-Auer-Str. B171		12:29	12:24	12:18
71,1		0,1	614	FAHRBAHNTEILER		Anton-Auer-Str. B171		12:29	12:24	12:18

71,3		0,2	615	KREISVERKEHR 2. Ausfahrt		Untermarktstr. B171		12:29	12:25	12:19
71,5		0,2	615	FAHRBAHNTEILER		Untermarktstr. B171		12:29	12:25	12:19
71,8		0,3	614	OE Telfs		Untermarktstr. B171		12:30	12:25	12:19
72,9		1,1	611	2x FAHRBAHNTEILER		Untermarktstr. B171		12:31	12:27	12:21
73,3		0,4	611	KREISVERKEHR 2. Ausfahrt RI Zirl		Tiroler Str. B171		12:32	12:27	12:21
73,7		0,4	610	2x FAHRBAHNTEILER		Tiroler Str. B171		12:32	12:28	12:22
75,4		1,7	607	OA Platten		Tiroler Str. B171		12:35	12:30	12:24
75,9		0,5	604	OE Platten		Tiroler Str. B171		12:35	12:31	12:24
75,9		0,0	604	OA Petttau		Tiroler Str. B171		12:35	12:31	12:24
78,5		2,6	600	FAHRBAHNTEILER		Tiroler Str. B171		12:39	12:34	12:28
78,9		0,4	599	OE Petttau		Tiroler Str. B171		12:40	12:35	12:28
79,3		0,4	598	FAHRBAHNTEILER		Tiroler Str. B171		12:40	12:35	12:29
81,8		2,5	594	OA Eigenhofen		Eigenhofen B171		12:44	12:39	12:32
81,9		0,1	594	FAHRBAHNTEILER		Eigenhofen B171		12:44	12:39	12:32
82,4		0,5	603	OE Eigenhofen		Eigenhofen B171		12:44	12:39	12:33
84,3		1,9	597	OA Zirl		Schwabstr. B171		12:47	12:42	12:35
85,0		0,7	618	Sprintwertung Zirl Höhe DISC Tankstelle		Schwabstr. B171		12:48	12:43	12:36
86,1		1,1	605	2x FAHRBAHNTEILER		Meilstr. B171		12:50	12:44	12:37
86,2		0,1	605	OE Zirl		Meilstr. B171		12:50	12:44	12:37
86,4		0,2	604	FAHRBAHNTEILER		Tiroler Str. B171		12:50	12:45	12:38
86,7		0,3	589	FAHRBAHNTEILER				12:50	12:45	12:38
86,9		0,2	588	RECHTS RI Kematen / Axams		Sellrainerstr. L13		12:51	12:45	12:38
87,9		1,0	578	KREISVERKEHR 1. Ausfahrt RI Axams		Sellrainerstr. L13		12:52	12:47	12:39
88,1		0,2	582	FAHRBAHNTEILER		Sellrainerstr. L13		12:52	12:47	12:40
88,4		0,3	586	FAHRBAHNTEILER		Sellrainerstr. L13		12:53	12:47	12:40
89,2		0,8	608	KREISVERKEHR 2. Ausfahrt RI Axams		Sellrainerstr. L13		12:54	12:48	12:41
89,4		0,2	612	OA Kematen		Sellrainerstr. L13		12:54	12:49	12:41
89,6		0,2	615	AMPELANLAGE		Sellrainerstr. L13		12:55	12:49	12:42
89,8		0,2	618	LINKS RI Axams / Götzens		Axamer Landstr.		12:55	12:49	12:42
89,9		0,1	625	OE Kematen Beginn Anstieg		Axamer Landstr.		12:55	12:49	12:42
91,6		1,7	749	BEGINN Buffetzone Abzw. Omes / Ausweiche rechts		Axamer Landstr.		12:57	12:52	12:44
92,1		0,5	782	OA Zifres		Axamer Landstr.		12:58	12:52	12:45
92,5		0,4	814	OE Zifres		Axamer Landstr.		12:59	12:53	12:45
93,3		0,8	852	ENDE Buffetzone Haus Sebastian grüne Tafel rechts		Axamer Landstr.		13:00	12:54	12:46
93,5		0,2	859	OA Axams		Axamer Landstr.		13:00	12:54	12:46
93,8		0,3	874	BW Axams ca. 50 m vor Kreisverkehr / gelbe T.		Axamer Landstr.		13:00	12:55	12:47
93,9		0,1	875	KREISVERKEHR 3. Ausfahrt RI Götzens / Muthers		Götzner Landestr.		13:01	12:55	12:47
94,3		0,4	861	FAHRBAHNVERENGUNG		Georg-Bucher- Str.		13:01	12:55	12:47
95,4		1,1	843	FAHRBAHNTEILER		Georg-Bucher- Str.		13:03	12:57	12:49
95,6		0,2	842	OE Axams		Georg-Bucher- Str.		13:03	12:57	12:49
95,7		0,1	840	OA Birgitz		Dorfstr.		13:03	12:57	12:49
95,8		0,1	842	FAHRBAHNTEILER		Dorfstr.		13:03	12:57	12:49
96,5		0,7	852	OE Birgitz		Dorfstr.		13:04	12:58	12:50
96,5		0,0	852	OA Götzens		Dorfstr.		13:04	12:58	12:50

97,3		0,8	854	LINKS Straßenverlauf folgen RI Innsbruck		Burgstr.		13:05	12:59	12:51
97,6		0,3	847	OE Götzens BEGINN Abfahrt		Götzner Landesstr.		13:06	13:00	12:52
100,7		3,1	610	LINKS RI Völs		Landstr.		13:10	13:04	12:55
100,8		0,1	608	FAHRBAHNTEILER		Landstr.		13:10	13:04	12:56
101,0		0,2	581	FAHRBAHNTEILER		Landstr.		13:10	13:04	12:56
102,0		1,0	569	OA Völs		Landstr.		13:12	13:06	12:57
102,2		0,2	568	2x FAHRBAHNTEILER		Landstr.		13:12	13:06	12:57
102,3		0,1	568	FAHRBAHNTEILER		Landstr.		13:12	13:06	12:57
102,8		0,5	567	KREISVERKEHR 2. Ausfahrt		Landstr.		13:13	13:07	12:58
103,0		0,2	570	FAHRBAHNTEILER		Völserau		13:13	13:07	12:58
103,6		0,6	570	OE Völs		Landstr.		13:14	13:08	12:59
105,8		2,2	578	OA Kematen		Innsbrucker Str.		13:17	13:11	13:02
106,0		0,2	578	KREISVERKEHR 2. Ausfahrt		Innsbrucker Str.		13:17	13:11	13:02
107,5		1,5	611	LINKS in die Sackgasse		Axamer Str.		13:20	13:13	13:04
107,6		0,1	625	LINKS		Axamer Landesstr.		13:20	13:13	13:04
107,7		0,1	625	OE Kematen Beginn Anstieg		Axamer Landesstr.		13:20	13:13	13:04
108,8		1,1	679	<b>50 KM</b>		Axamer Landesstr.		13:21	13:15	13:06
110,0		1,2	782	OA Zifres				13:23	13:16	13:07
110,2		0,2	814	OE Zifres		Axamer Landstr.		13:23	13:16	13:07
111,3		1,1	859	OA Axams		Axamer Landstr.		13:25	13:18	13:09
111,5		0,2	874	Passage BW Axams ca. 50 m vor Kreisverkehr / gelbe T.		Axamer Landstr.		13:25	13:18	13:09
111,6		0,1	875	KREISVERKEHR 3. Ausfahrt RI Götzens / Muthers		Götzner Landesstr.		13:25	13:18	13:09
112,0		0,4	861	FAHRBAHNVERENGUNG		Georg-Bucher-Str.		13:26	13:19	13:10
113,2		1,2	843	FAHRBAHNTEILER		Georg-Bucher-Str.		13:27	13:20	13:11
113,3		0,1	842	OE Axams		Georg-Bucher-Str.		13:28	13:21	13:11
113,5		0,2	840	OA Birgitz		Dorfstr.		13:28	13:21	13:11
113,6		0,1	842	FAHRBAHNTEILER		Dorfstr.		13:28	13:21	13:12
114,3		0,7	852	OE Birgitz		Dorfstr.		13:29	13:22	13:12
114,3		0,0	852	OA Götzens		Dorfstr.		13:29	13:22	13:12
114,7		0,4	852	Sprintwertung Götzens Höhe Cafe Martina	oder 50 m später	Kirchstr.		13:30	13:22	13:13
114,9		0,2	854	LINKS Straßenverlauf folgen RI Innsbruck		Burgstr.		13:30	13:23	13:13
115,6		0,7	847	OE Götzens BEGINN Abfahrt		Götzner Landesstr.		13:31	13:24	13:14
118,3		2,7	610	LINKS RI Völs		Landstr.		13:35	13:27	13:17
118,9		0,6	608	FAHRBAHNTEILER		Landstr.		13:35	13:28	13:18
119,0		0,1	581	FAHRBAHNTEILER		Landstr.		13:36	13:28	13:18
199,5		80,5	569	OA Völs		Landstr.		15:28	15:16	14:59
119,9		-79,6	568	2x FAHRBAHNTEILER		Landstr.		13:37	13:29	13:19
120,0		0,1	568	FAHRBAHNTEILER		Landstr.		13:37	13:30	13:20
120,3		0,3	567	KREISVERKEHR 2. Ausfahrt		Landstr.		13:37	13:30	13:20
120,8		0,5	570	FAHRBAHNTEILER		Völserau		13:38	13:31	13:21
121,3		0,5	570	OE Völs		Landstr.		13:39	13:31	13:21
123,6		2,3	578	OA Kematen		Innsbrucker Str.		13:42	13:34	13:24
123,6		0,0	578	KREISVERKEHR 2. Ausfahrt		Innsbrucker Str.		13:42	13:34	13:24
125,0		1,4	611	LINKS in die Sackgasse		Axamer Str.		13:44	13:36	13:26

125,3		0,3	625	LINKS		Axamer Landesstr.		13:44	13:37	13:26
125,3		0,0	625	OE Kematen Beginn Ansteig		Axamer Landesstr.		13:44	13:37	13:26
127,5		2,2	782	OA Zifres		Axamer Landstr.		13:47	13:40	13:29
127,8		0,3	814	OE Zifres		Axamer Landstr.		13:48	13:40	13:29
128,9		1,1	859	OA Axams		Axamer Landstr.		13:49	13:41	13:31
129,1		0,2	874	BW Axams ca. 50 m vor Kreisverkehr / gelbe T.		Axamer Landstr.		13:50	13:42	13:31
129,2		0,1	875	KREISVERKEHR 3. Ausfahrt RI Götzens / Muthers		Götzner Landestr.		13:50	13:42	13:31
129,6		0,4	861	FAHRBAHNVERENGUNG		Georg-Bucher-Str.		13:50	13:42	13:32
130,7		1,1	843	FAHRBAHNTEILER		Georg-Bucher-Str.		13:52	13:44	13:33
130,9		0,2	842	OE Axams		Georg-Bucher-Str.		13:52	13:44	13:33
131,1		0,2	840	OA Birgitz		Dorfstr.		13:52	13:44	13:33
131,2		0,1	842	FAHRBAHNTEILER		Dorfstr.		13:53	13:44	13:34
131,9		0,7	852	OE Birgitz		Dorfstr.		13:54	13:45	13:34
131,9		0,0	852	OA Götzens		Dorfstr.		13:54	13:45	13:34
132,4		0,5	854	LINKS Straßenverlauf folgen RI Innsbruck		Burgstr.		13:54	13:46	13:35
132,9		0,5	847	OE Götzens BEGINN Abfahrt		Götzner Landestr.		13:55	13:47	13:36
135,9		3,0	610	LINKS RI Völs		Landstr.		13:59	13:51	13:39
136,3		0,4	608	FAHRBAHNTEILER		Landstr.		14:00	13:51	13:40
136,4		0,1	581	FAHRBAHNTEILER		Landstr.		14:00	13:51	13:40
137,4		1,0	569	OA Völs		Landstr.		14:01	13:53	13:41
137,6		0,2	568	2x FAHRBAHNTEILER		Landstr.		14:02	13:53	13:42
137,7		0,1	568	FAHRBAHNTEILER		Landstr.		14:02	13:53	13:42
138,0		0,3	567	KREISVERKEHR 2. Ausfahrt		Landstr.		14:02	13:54	13:42
138,4		0,4	570	FAHRBAHNTEILER		Völserau		14:03	13:54	13:43
138,9		0,5	570	OE Völs		Landstr.		14:03	13:55	13:43
141,1		2,2	578	OA Kematen		Innsbrucker Str.		14:06	13:58	13:46
141,1		0,0	578	KREISVERKEHR 2. Ausfahrt		Innsbrucker Str.		14:06	13:58	13:46
142,3		1,2	600	RECHTS RI Unterperfluss		Oberinntaler Str.		14:08	13:59	13:47
142,8		0,5	608	KREISVERKEHR 2. Ausfahrt RI Innsbruck / Zirl				14:09	14:00	13:48
143,5		0,7	593	FAHRBAHNTEILER		Sellrainer Str. L13		14:10	14:01	13:49
143,9		0,4	608	FAHRBAHNTEILER		Sellrainer Str. L13		14:10	14:01	13:49
144,0		0,1	582	KREISVERKEHR 2. Ausfahrt RI Zirl		Sellrainer Str. L13		14:10	14:02	13:50
145,1		1,1	590	RECHTS RI Innsbruck		Tiroler Str. B171		14:12	14:03	13:51
150,3		5,2	599	OA Innsbruck - Kranebitten		Kranebitter Allee B171		14:19	14:10	13:57
150,6		0,3	580	FAHRBAHNTEILER		Kranebitter Allee B171		14:20	14:10	13:58
151,4		0,8	570	KREISVERKEHR 1. Ausfahrt		Kranebitter Allee B171		14:21	14:11	13:59
152,0		0,6	570	OA Innsbruck		Kranebitter Allee B171		14:22	14:12	14:00
152,3		0,3	568	AMPELANLAGE		Kranebitter Allee B171		14:22	14:13	14:00
153,1		0,8	568	AMPELANLAGE		Kranebitter Allee B171		14:23	14:14	14:01
153,3		0,2	568	AMPELANLAGE		Kranebitter Allee B171		14:23	14:14	14:01
153,3		0,0	568	STRAßENBAHNSCHIENEN QUEREN		Kranebitter Allee B171		14:23	14:14	14:01
153,4		0,1	568	AMPELANLAGE / LINKS nach Tankstelle		Speckweg		14:24	14:14	14:01
153,6		0,2	579	GLEISANLAGE QUEREN		Speckweg		14:24	14:14	14:02
154,0		0,4	606	LINKS		Speckweg		14:24	14:15	14:02

154,2		0,2	626	RECHTS		Schneeburg- gasse		14:25	14:15	14:02
154,6		0,4	620	FAHRBAHNVERENGUNG		Schneeburg- gasse		14:25	14:16	14:03
155,0		0,4	614	FAHRBAHNVERENGUNG		Schneeburg- gasse		14:26	14:16	14:03
155,2		0,2	604	FAHRBAHNVERENGUNG		Schneeburg- gasse		14:26	14:16	14:04
155,4		0,2	596	STRASSENVERLAUF folgen		Riedgasse		14:26	14:17	14:04
156,0		0,6	576	RECHTS		Fallbach- gasse		14:27	14:18	14:05
156,2		0,2	563	AMPELANLAGE / LINKS		Innstraße		14:27	14:18	14:05
156,5		0,3	560	FAHRBAHNTEILER		Innstraße		14:28	14:18	14:05
156,9		0,4	565	AMPELANLAGE		Hoher Weg		14:28	14:19	14:06
157,3		0,4	563	AMPELANLAGE / RECHTS	 	Haller Straße		14:29	14:19	14:06
157,6		0,3	560	2x AMPELANLAGE nur die beiden rechten Fahrspuren		Rennweg		14:29	14:20	14:07
157,8		0,2	558	AMPELANLAGE		Rennweg		14:30	14:20	14:07
157,8		0,0	558	Höhe Kaiserjägerstr.		Rennweg	<b>1 KM</b>	14:30	14:20	14:07
158,2		0,4	558	AMPELANLAGE mit Fahrbahnteiler		Rennweg		14:30	14:20	14:07
158,3		0,1	558	AMPELANLAGE		Rennweg		14:30	14:21	14:07
158,5		0,2	559	AMPELANLAGE		Rennweg		14:31	14:21	14:08
158,6		0,1	558	LINKS / FAHRBAHNTEILER in der Kreuzung		Rennweg		14:31	14:21	14:08
158,8		0,2	558	ZIEL kurz vor der Herrengasse		47°16'11.66" 11°23'42.7"		14:31	14:21	14:08