





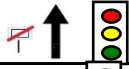























				72. Österreich Rundfahrt 3. Etappe Sillian - St.Johann/Alpendorf 04.07.2023			 km/h 38 40 42		
Ges.K M	KM zum Ziel	Einzel- KM	See- höhe m	Rennstrecke	Sicherheit	Straße	Zeit	Zeit	Zeit
0,0	3,0	0,0	1080	SILLIAN Marktplatz	N-START		11:00	11:00	11:00
0,1	2,9	0,1	1080	RECHTS auf B100		B100	11:00	11:00	11:00
1,5	1,5	1,4	1081	Kreuzung VILLGRATEN Fahrbahnteiler - geradeaus			11:03	11:03	11:03
2,7	0,3	1,2	1079	OE Panzendorf Fahrbahnteiler			11:05	11:05	11:05
3,0	0,0	0,3	1074	Ende Neutralisation Hofer-Filiale rechts			11:06	11:06	11:06
0,0	148,5	0,0	1074	START	O-START		11:06	11:06	11:06
0,8	147,7	0,8	1073	OA Strassen/Tassenbach			11:07	11:07	11:07
0,9	147,6	0,1	1076	Kreuzung Obertilliach/Kartitsch - gerade			11:07	11:07	11:07
1,1	147,4	0,2	1078	OE Strassen			11:07	11:07	11:07
6,3	142,2	5,2	997	Bahn-Unterführung Tassenbach			11:15	11:15	11:15
11,2	137,3	4,9	888	Umfahrung Mittewald Fahrbahnteiler			11:23	11:22	11:22
16,6	131,9	5,4	827	OA Thal/Aue			11:32	11:30	11:29
16,9	131,6	0,3	823	Fahrbahnteiler 3 x			11:32	11:31	11:30
17,3	131,2	0,4	813	OE Thal/Aue			11:33	11:31	11:30
23,0	125,5	5,7	724	Fahrbahnteiler			11:42	11:40	11:38
23,8	124,7	0,8	710	OA Leisach			11:43	11:41	11:40
25,0	123,5	1,2	701	OE Leisach			11:45	11:43	11:41
25,7	122,8	0,7	689	OA Lienz			11:46	11:44	11:42
25,8	122,7	0,1	689	Fahrbahnteiler			11:46	11:44	11:42
25,9	122,6	0,1	689	Fussgängerübergang			11:46	11:44	11:43
26,2	122,3	0,3	687	Fahrbahnteiler			11:47	11:45	11:43
27,0	121,5	0,8	681	Kreisverkehr Matrei - 1. Ausfahrt			11:48	11:46	11:44
27,2	121,3	0,2	680	Ampel			11:48	11:46	11:44
27,4	121,1	0,2	678	Fahrbahnteiler			11:49	11:47	11:45
27,6	120,9	0,2	677	Ampel			11:49	11:47	11:45

27,9	120,6	0,3	676	SPRINTWERTUNG Lienz Hauptbahnhof	1. SPW "LIENZ"		11:50	11:47	11:45
28,0	120,5	0,1	675	Ampel/Fussgängerübergang			11:50	11:48	11:46
28,1	120,4	0,1	675	Fahrbahnteiler - Fußgängerübergang			11:50	11:48	11:46
28,4	120,1	0,3	674	Brücke Isel/Ampel			11:50	11:48	11:46
28,5	120,0	0,1	674	Ampel			11:51	11:48	11:46
28,7	119,8	0,2	674	Ampel			11:51	11:49	11:47
28,9	119,6	0,2	673	OE Lienz/Ampel			11:51	11:49	11:47
29,9	118,6	1,0	667	Ampel			11:53	11:50	11:48
30,4	118,1	0,5	665	Kreisverkehr, Fahrbahnteiler 2. Ausfahrt Iselsberg OA Nussdorf/Debant		B107a	11:54	11:51	11:49
30,7	117,8	0,3	663	Kreisverkehr, Fahrbahnteiler, 3. Ausfahrt Glocknerstraße			11:54	11:52	11:49
30,9	117,6	0,2	662	Fahrbahnteiler, Fußgängerübergang			11:54	11:52	11:50
32,1	116,4	1,2	691	OE Nussdorf/Debant Brücke Debant			11:56	11:54	11:51
32,2	116,3	0,1	691	Kreisverkehr, Fahrbahnteiler 2. Ausfahrt, Beginn Steigung		B107	11:56	11:54	11:52
36,9	111,6	4,7	1072	OA Iselsberg			12:04	12:01	11:58
37,7	110,8	0,8	1121	OE Iselsberg			12:05	12:02	11:59
39,8	108,7	2,1	1207	BW Iselsberg Passhöhe - Landesgrenze (Tafel "Willkommen in Kärnten" rechts)	1. BW Cat. 2 "Iselsberg" max. 12%		12:08	12:05	12:02
43,3	105,2	3,5	951	OA Winklern			12:14	12:10	12:07
43,4	105,1	0,1	944	Fahrbahnteiler			12:14	12:11	12:08
43,8	104,7	0,4	937	Kreuzung - Einmündung B106 Mölltalstraße gerade			12:15	12:11	12:08
43,9	104,6	0,1	934	OE Winklern			12:15	12:11	12:08
45,9	102,6	2,0	902	GERADE Brücke Möll			12:18	12:14	12:11
50,0	98,5	4,1	929	OA Mörtschach			12:24	12:21	12:17
50,1	98,4	0,1	929	SPRINTWERTUNG	2. SPW "MÖRTSCHACH"		12:25	12:21	12:17
50,5	98,0	0,4	939	OE Mörtschach			12:25	12:21	12:18
56,0	92,5	5,5	1013	GERADE 2x Fahrbahnteiler			12:34	12:30	12:26
56,2	92,3	0,2	1013	GERADE Fahrbahnteiler			12:34	12:30	12:26
56,4	92,1	0,2	1012	GERADE Fahrbahnteiler			12:35	12:30	12:26

56,6	91,9	0,2	1015	GERADE 2x Fahrbahnteiler			12:35	12:30	12:26
57,1	91,4	0,5	1017	GERADE 2x Fahrbahnteiler			12:36	12:31	12:27
65,3	83,2	8,2	1280	OA Heiligenblut			12:49	12:43	12:39
65,6	82,9	0,3	1291	GERADE Fahrbahnteiler			12:49	12:44	12:39
65,7	82,8	0,1	1295	Beginn der Steigung Großglockner			12:49	12:44	12:39
66,3	82,2	0,6	1346	OE Heiligenblut		B107	12:50	12:45	12:40
70,1	78,4	3,8	1693	Mautstelle enge Durchfahrt			12:56	12:51	12:46
72,2	76,3	2,1	1909	GERADE Kasereck - Plateau			13:00	12:54	12:49
74,1	74,4	1,9	1864	KREISVERKEHR 1. Ausfahrt Ri Hochtor			13:03	12:57	12:51
80,6	67,9	6,5	2498	BERGWERTUNG "Hochtor" vor Tunnelportal	2. BW Cat. HC "Hochtor" max. 15%		13:13	13:06	13:01
80,8	67,7	0,2	2498	GERADE Hochtortunnel - beleuchtet			13:13	13:07	13:01
81,1	67,4	0,3	2498	GERADE Tunnelausfahrt - Beginn Gefälle			13:14	13:07	13:01
82,3	66,2	1,2	2384	GERADE			13:15	13:09	13:03
83,4	65,1	1,1	2325	GERADE Mittertörltunnel - unbeleuchtet			13:17	13:11	13:05
85,2	63,3	1,8	2262	Beginn der Steigung			13:20	13:13	13:07
86,6	61,9	1,4	2422	BERGWERTUNG "Fuscher Törl"	3. BW Cat. 2 "Fuschertörl" max. 12%		13:22	13:15	13:09
86,6	61,9	0	2422	Buffetzone (Parkplätze rechts)			13:22	13:15	13:09
86,8	61,7	0,2	2422	Buffetzone ENDE			13:23	13:16	13:10
86,8	61,7	0,0	2422	Beginn des Gefälles Länge 19,6 km, max. 12%			13:23	13:16	13:10
100,0	48,5	13,2	1151	Mautstelle Ferleiten enge Durchfahrt			13:43	13:36	13:28
106,4	42,1	6,4	821	OA Fusch an der Glocknerstr			13:54	13:45	13:38
106,5	42,0	0,1	819	GERADE Fahrbahnteiler			13:54	13:45	13:38
107,1	41,4	0,6	814	Fussgängerübergang			13:55	13:46	13:39
107,6	40,9	0,5	812	GERADE Fahrbahnteiler			13:55	13:47	13:39
107,9	40,6	0,3	811	OE Fusch an der Glocknerstr			13:56	13:47	13:40
112,8	35,7	4,9	766	OA Bruck an der Glocknerstr./Ortsteil Pichl			14:04	13:55	13:47
113,3	35,2	0,5	762	OE Bruck an der Glocknerstr/Ortsteil Pichl			14:04	13:55	13:47

113,4	35,1	0,1	762	LINKS Zubringer Ri Bischofshofen/Fahrbahnteiler			14:05	13:56	13:48
113,5	35,0	0,1	760	RECHTSKEHRE Zubringer Ri Zell/See		B311	14:05	13:56	13:48
117,2	31,3	3,7	752	GERADE Fahrbahnteiler			14:11	14:01	13:53
118,5	30,0	1,3	747	GERADE 2x Fahrbahnteiler			14:13	14:03	13:55
118,8	29,7	0,3	747	OA GRIES			14:13	14:04	13:55
118,9	29,6	0,1	748	Fussgängerübergang			14:13	14:04	13:55
119,0	29,5	0,1	749	Fussgängerübergang			14:13	14:04	13:56
119,3	29,2	0,3	745	OE GRIES			14:14	14:04	13:56
123,2	25,3	3,9	721	GERADE Fahrbahnteiler			14:20	14:10	14:02
123,5	25,0	0,3	727	GERADE 25 KM bis zum Ziel	25 KM		14:21	14:11	14:02
124,2	24,3	0,7	746	OA TAXENBACH			14:22	14:12	14:03
124,2	24,3	0,0	746	GERADE Fahrbahnteiler			14:22	14:12	14:03
125,2	23,3	1,0	759	GERADE 2x Fahrbahnteiler			14:23	14:13	14:04
125,5	23,0	0,3	747	OE TAXENBACH			14:24	14:14	14:05
126,4	22,1	0,9	723	TUNNEL Anfang beleuchtet			14:25	14:15	14:06
126,8	21,7	0,4	723	TUNNEL Ende			14:26	14:16	14:07
128,5	20,0	1,7	688	GERADE 20 KM bis zum Ziel Ortsteileinfahrt Eschenau	20 KM		14:28	14:18	14:09
132,7	15,8	4,2	741	GERADE Kreuzung Gasteinertal			14:35	14:25	14:15
136,8	11,7	4,1	624	TUNNEL Anfang beleuchtet			14:42	14:31	14:21
137,0	11,5	0,2	623	TUNNEL Ende			14:42	14:31	14:21
138,5	10,0	1,5	605	GERADE 10 KM bis zum Ziel	10 KM		14:44	14:33	14:23
139,2	9,3	0,7	602	HALBRECHTS Ri Schwarzach im Pongau/Goldegg - enge Fahrbahn			14:45	14:34	14:24
139,8	8,7	0,6	612	OA Schwarzach im Pongau Fahrbahnteiler		L274	14:46	14:35	14:25
139,8	8,7	0,0	612	GERADE Fahrbahnteiler			14:46	14:35	14:25
139,9	8,6	0,1	612	GERADE Fahrbahnteiler			14:46	14:35	14:25
140,0	8,5	0,1	609	Fahrbahnteiler, Fußgängerübergang			14:47	14:36	14:26
140,2	8,3	0,2	606	GERADE Fahrbahnteiler			14:47	14:36	14:26

140,6	7,9	0,4	598	HALBLINKS Richtung Ortszentrum		Stöllingerstr.	14:48	14:36	14:26
140,9	7,6	0,3	599	GERADE RI Krankenhaus			14:48	14:37	14:27
141,0	7,5	0,1	597	LINKS Straßenverlauf Beginn Anstieg			14:48	14:37	14:27
141,1	7,4	0,1	599	HALBRECHTS		Vinzenzstr.	14:48	14:37	14:27
141,5	7,0	0,4	644	OE Schwarzach/Pongau			14:49	14:38	14:28
141,7	6,8	0,2	657	SPRINTWERTUNG Hausnummer 3 rechte Seite	3. SPW "SCHWARZACH"		14:49	14:38	14:28
141,8	6,7	0,1	656	RECHTS Beginn Abfahrt		L218	14:49	14:38	14:28
143,3	5,2	1,5	596	KREISVERKEHR 3. Ausfahrt RI St.Johann Süd		B311	14:52	14:40	14:30
143,5	5,0	0,2	588	GERADE 5 KM bis zum Ziel	5 KM		14:52	14:41	14:31
144,5	4,0	1,0	578	GERADE 4 KM bis zum Ziel	4 KM		14:54	14:42	14:32
145,5	3,0	1,0	577	HALBRECHTS RI Alpendorf	3 KM	L109	14:55	14:44	14:33
145,7	2,8	0,2	570	RECHTS RI Alpendorf			14:56	14:44	14:34
146,0	2,5	0,3	570	BRÜCKE Salzach			14:56	14:45	14:34
146,1	2,4	0,1	571	Beginn der Steigung			14:56	14:45	14:34
146,5	2,0	0,4	589	GERADE 2 KM bis zum Ziel	2 KM		14:57	14:45	14:35
147,5	1,0	1,0	661	GERADE 1 KM bis zum Ziel	1 KM		14:58	14:47	14:36
148,4	0,1	0,9	719	LINKS Fahrbahnleiter			15:00	14:48	14:38
148,5	0,0	0,1	722	ZIEL ALPENDORF	ZIEL		15:00	14:48	14:38